




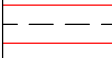









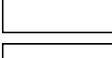
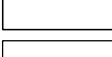
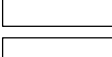

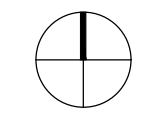
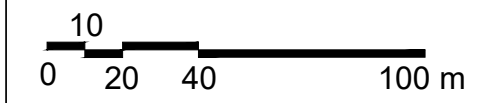


### TUMAČ PLANSKOG ZNAKOVLJA

-  GRANICA OBUHVATA UPU
-  BROJ I GRANICA POSTOJEĆE KATASTARSKE ČESTICE
-  POSTOJEĆE GRAĐEVINE
-  GRANICA NAMJENE POVRŠINA
-  POSTOJEĆA CESTA
-  PLANIRANA CESTA
-  PJEŠAČKE I BIKIKLISTIČKE STAZE I ZELENE POVRŠINE UNUTAR ULIČNOG KORIDORA
-  PROMETNE POVRŠINE - ulični koridor
-  PROMETNE POVRŠINE - pješačka staza izvan uličnog koridora
-  POSTOJEĆA TRAFOSTANICA TS 10(20)/0,4 kV
-  POSTOJEĆA TRASA PODZEMNOG SREDNENAPONSKOG 10(20) KV ELEKTROENERGETSKOG KABELSKOG VODA
-  PLANIRANA TRASA PODZEMNOG SREDNENAPONSKOG 10(20) KV ELEKTROENERGETSKOG KABELSKOG VODA
-  POSTOJEĆA TRASA NADZEMNOG NISKONAPONSKOG 0,4KV ELEKTROENERGETSKOG KABELSKOG VODA
-  POSTOJEĆA TRASA PODZEMNOG NISKONAPONSKOG 0,4KV ELEKTROENERGETSKOG KABELSKOG VODA
-  PLANIRANA TRASA PODZEMNOG NISKONAPONSKOG 0,4KV ELEKTROENERGETSKOG KABELSKOG VODA
-  POSTOJEĆA TRASA VODA JAVNE RASVJETE
-  PLANIRANA TRASA VODA JAVNE RASVJETE
-  POSTOJEĆA TRASA CJEVOVODA ELEKTRONIČKE KABELSKE KANALIZACIJE (EKK)
-  PLANIRANA TRASA CJEVOVODA ELEKTRONIČKE KABELSKE KANALIZACIJE (EKK)



### PRIJEDLOG ZA JAVNU RASPRAVU

ŽUPANIJA: <b>VARAŽDINSKA ŽUPANIJA</b>		OPĆINA: <b>PETRIJANEC</b>	
NAZIV URBANISTIČKOG PLANA: <b>URBANISTIČKI PLAN UREĐENJA PODRUČJA JUŽNO OD ULICE RADE KONČARA U NOVOJ VESI PETRIJANEČKOJ</b>			
NAZIV KARTOGRAFSKOG PRIKAZA: <b>PROMETNA, ULIČNA I KOMUNALNA INFRASTRUKTURNA MREŽA MREŽE ELEKTROOPSKRBE, ELEKTRONIČKIH KOMUNIKACIJA I JAVNE RASVJETE</b>			
BROJ KARTOGRAFSKOG PRIKAZA: <b>2.3</b>		MJERILO KARTOGRAFSKOG PRIKAZA: <b>1:2000</b>	
ODLUKA O IZRADI URBANISTIČKOG PLANA UREĐENJA: <b>"SLUŽBENI VJESNIK VARAŽDINSKE ŽUPANIJE " BR. 26/22</b>		ODLUKA PREDSTAVNIČKOG TIJELA O DONOŠENJU PLANA:	
OBJAVA JAVNE RASPRAVE: <b>"VARAŽDINSKE VIJESTI" BR.4052 OD 30.08.2022.</b>		JAVNI UVID ODRŽAN: <b>OD 12.09.2022. DO 11.10.2022.</b>	
PEČAT TIJELA ODGOVORNOG ZA PROVOĐENJE JAVNE RASPRAVE:		ODGOVORNA OSOBA ZA PROVOĐENJE JAVNE RASPRAVE:  Ankica Košić ime, prezime i potpis	
PRAVNA OSOBA KOJA JE IZRADILA PLAN: <b>URBIA d.o.o. Čakovec</b> I. G. Kovačića 10, Čakovec; tel. 040/373 400			
PEČAT PRAVNE OSOBE KOJA JE IZRADILA PLAN:		ODGOVORNI VODITELJ:	
direktorica: Vesna Makovec, dipl.ing.arh.		ovlaštena arhitektica urbanistica: Vesna Makovec, dipl.ing.arh.	
BROJ PLANA: <b>UPU - 02/2022</b>		DATUM: 09/2022	
STRUČNI TIM U IZRADI PLANA:			
1. V. Makovec, dipl.ing.arh.		5. M. Bratković, mag.ing.aedif.	
2. B. Perhoč, dipl.ing.arh.		6. M. Bakač, dipl.oec.	
3. B. Balent, struč.spec.ing.aedif.			
PEČAT PREDSTAVNIČKOG TIJELA:		PREDSJEDNIK PREDSTAVNIČKOG TIJELA:  (ime, prezime i potpis)	
ISTOVJETNOST S IZVORNikom OVJERAVA:  (ime, prezime i potpis)		PEČAT:	